



मंगला गाउँपालिका

स्थानीय राजपत्र

खण्ड : ५ बाबियाचौर, म्याग्दी, संख्या : ७ मिति : २०७९ साल पुष ७

भाग-२

मंगला गाउँपालिका

मंगला गाउँपालिकाको "गाउँपालिका क्षेत्र भित्रका सडकहरूको मापदण्ड,
२०७९"

प्रस्तावना:

स्थानीय सरकार संचालन ऐन, २०७४ को दफा ४५ को उपदफा २ मा मंगला गाउँपालिकाले राष्ट्रिय तथा प्रदेश स्तरीय सडकको दायाँ बायाँ अधिकार क्षेत्र (राइट अफ वे)को पालना गराउनु पर्ने व्यवस्था भए अनुसार यस गाउँपालिकाभित्र पर्ने निम्न सडकको मापदण्ड सोहि अनुसार लागु गर्ने गराउने ।

१. बेनी —दरवाड सडक खण्डको फापरखेत देखि दुखुखोला पुलसम्म

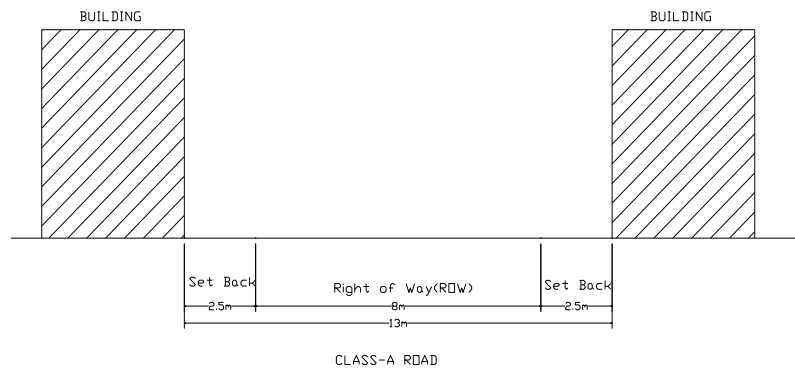
(नोट: नेपाल सडक मापदण्ड -२०७०, अनुसार उल्लेखित सडकको मापदण्ड Feeder Roads मा व्यवस्था भएअनुसार Right of Way (ROW)=14m, Set Back =3 m हुने)

स्थानीय सरकार संचालन ऐन ,२०७४ को दफा ४५ को उपदफा १ मा गाउँपालिकाले आफ्नो क्षेत्रभित्रका स्थानीय सडकको दाया बाया अधिकार क्षेत्र (राइट अफ वे) को तोक्न सक्ने व्यवस्था भए अनुसार यस गाउँपालिकाभित्र पर्ने स्थानीय सडकहरुलाई महत्वका आधारमा निम्नअनुसार बर्गीकरण गरी सडक मापदण्ड तोकियो

१. Class "A" Roads ("क" वर्गका सडक)

गाउँपालिका भित्र रहेका गाउँपालिकाको मुकाम जोड्ने सडक |

ROW=8m, Set Back =2.5m



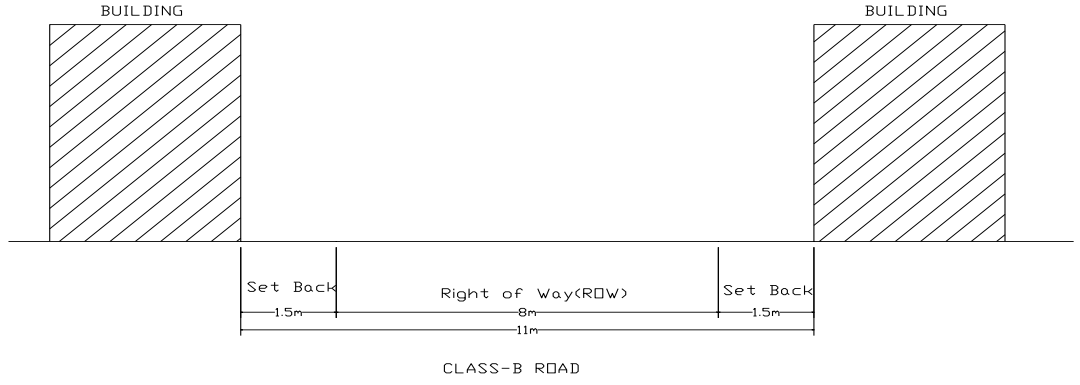
सडक:

१. सिम, कोत्रवाङ्ग, खुम्ल्या, पैयूपाटा, कुहु, अँधेरीखोला, पुर्णगाउँ हुदै टोड्के जोड्ने सडक
२. माटेवगर साठी पुल, पोक, गहँते नेटा, अर्मन किमचौर हुदै देउराली जोड्ने सडक
३. पखेर, पिङ्गे, हाँसेडाँडा ३ नं वडा कार्यालय, थर्पु, दुर्दी, झाँक्रीपानी हुदै किमचौर जोड्ने सडक
४. पोक मुलपानी खोला, सातविसे, ज्यामिरे, तोरीडाँडा, ३ नं. वडा कार्यालय हुदै ४ नं वडा कार्यालय जोड्ने सडक
५. पोक, पुलचोक, मुहानेखोला, छिस्वाङ हुदै खोप्टी जोड्ने सडक

Class "B" Roads ("ख" वर्गका सडक)

मंगला गाउँपालिकाको वडा कार्यालय , गाउँपालिकाको वडा कार्यालय र गाउँपालिका भित्रका ठुला बस्ति जोड्ने सडकहरु |

ROW=8 m, Set Back =1.5 m



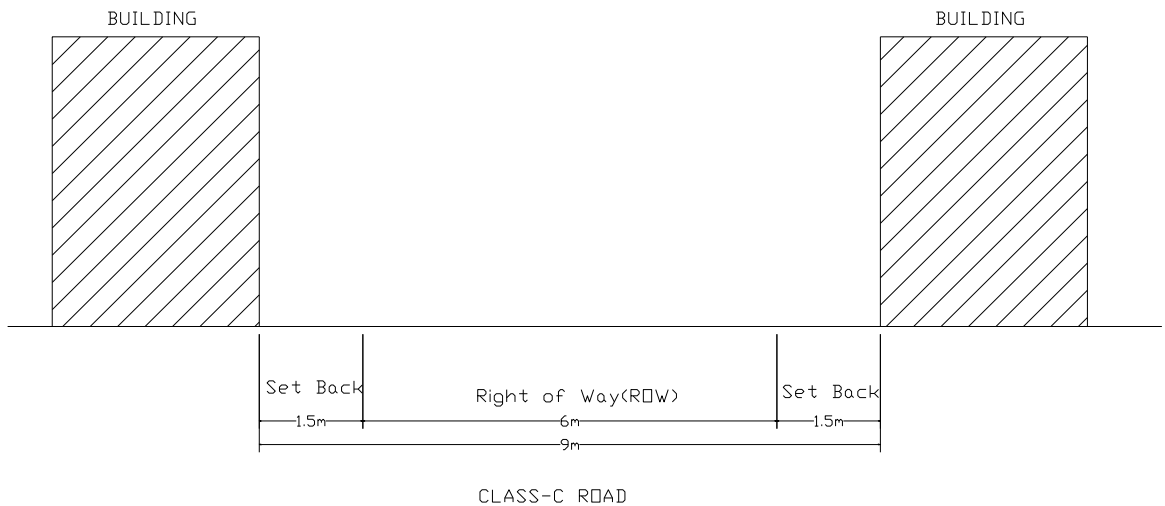
सडकहरु :

१. भाईवाड खोला, काफलचौर, सल्यान, भर्जुला, थाईवाड, हिदी हुदै खात्रुडखोला जोड्ने सडक
२. सिमलचौर, कुकुर विसौना तल्लो डडुवा, पूर्णगाउँ हुदै टोड्के जोड्ने सडक
३. मुहानेखोला, पाँखु, धारा, सिर्कुम हुदै टिकावाड जोड्ने सडक
४. सामटुड, टुनीवोट, दह, आरभाड हुदै ३ नं वडा कार्यालय जोड्ने सडक
५. तातोपानी, तटुवा, टुनीवोट, दह, महेश, धापुड हुदै सिर्फु देउराली जोड्ने सडक
६. रणवाड, दरुड, हिदी हुदै खात्रुडखोला जोड्ने सडक

Class "C" Roads ("ग" वर्गका सडक)

Class A ,B का सडक र गाउँपालिकाको वडा कार्यालयसंग र ग्रामीण बस्ति जोड्ने अन्य ग्रामीण सडकहरु |

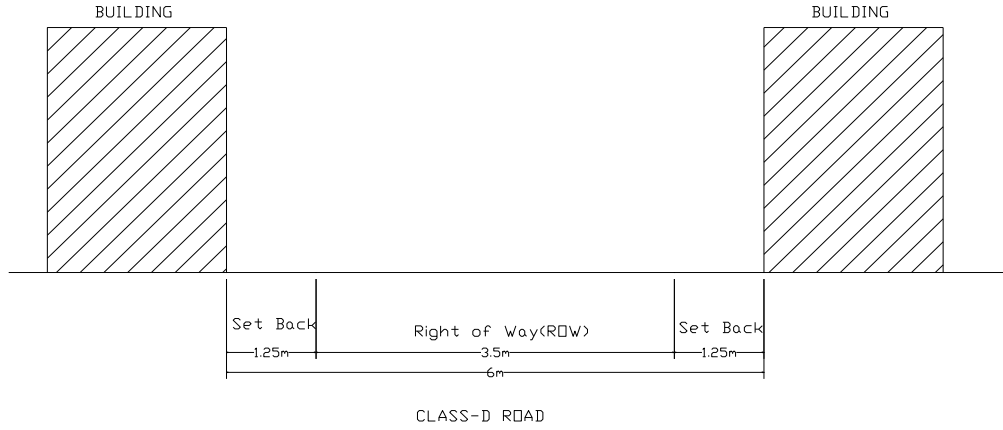
ROW=6 m, Set Back=1.5 m



Class "D" Roads ("घ" वर्गका सडक)

गाउँपालिका क्षेत्रको बाबियाचौर वजार भित्रको सडक

ROW=3.5 m, Set Back =1.25 m



गाउँपालिका भित्र बस्ति विकास भइ शहरीकरण हुने सक्ने क्षेत्रका सडकहरूको हकमा माथि उल्लेखित क्षेत्रको कम्तीमा "ग" वर्गको सडक मापदण्ड लागु गरिने ।

आज्ञाले
पूर्णबहादुर खत्री
प्रमुख प्रशासकीय अधिकृत