



मंगला गाउँपालिकाको "गाउँपालिका क्षेत्र भित्रका सडकहरूको  
मापदण्ड, २०७९"

(स्वीकृत मिति: २०७९/०९/०६)



मंगला गाउँपालिका  
गाउँ कार्यपालिकाको कार्यालय  
बाबियाचौर, म्याग्दी

# मंगला गाउँपालिकाको "गाउँपालिका क्षेत्र भित्रका सडकहरूको मापदण्ड, २०७९"

## प्रस्तावना:

स्थानीय सरकार संचालन ऐन, २०७४ को दफा ४५ को उपदफा २ मा मंगला गाउँपालिकाले राष्ट्रिय तथा प्रदेश स्तरीय सडकको दायाँ बायाँ अधिकार क्षेत्र (राइट अफ वे)को पालना गराउनु पर्ने व्यवस्था भए अनुसार यस गाउँपालिकाभित्र पर्ने निम्न सडकको मापदण्ड सोहि अनुसार लागु गर्ने गराउने ।

१. बेनी —दरवाड सडक खण्डको फापरखेत देखि दुखुखोला पुलसम्म

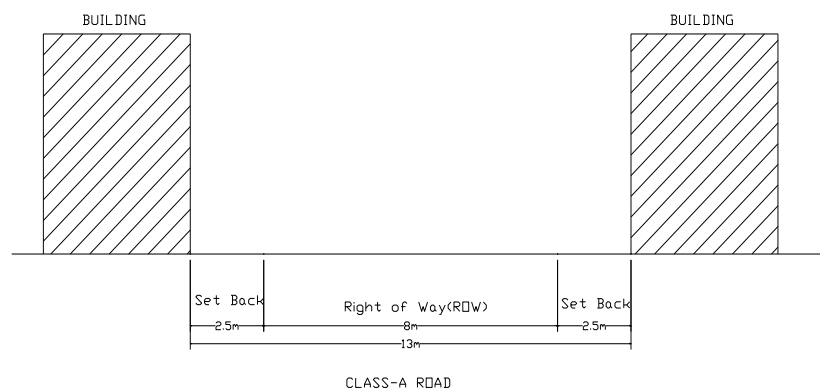
(नोट: नेपाल सडक मापदण्ड -२०७०, अनुसार उल्लेखित सडकको मापदण्ड Feeder Roads मा व्यवस्था भएअनुसार Right of Way (ROW)=14m, Set Back =3 m हुने )

स्थानीय सरकार संचालन ऐन, २०७४ को दफा ४५ को उपदफा १ मा गाउँपालिकाले आफ्नो क्षेत्रभित्रका स्थानीय सडकको दाया बाया अधिकार क्षेत्र (राइट अफ वे) को तोक्न सक्ने व्यवस्था भए अनुसार यस गाउँपालिकाभित्र पर्ने स्थानीय सडकहरूलाई महत्वका आधारमा निम्नअनुसार बर्गीकरण गरी सडक मापदण्ड तोकियो

## १. Class "A" Roads ( "क" वर्गका सडक)

गाउँपालिका भित्र रहेका गाउँपालिकाको मुकाम जोड्ने सडक ।

ROW=8m, Set Back =2.5m



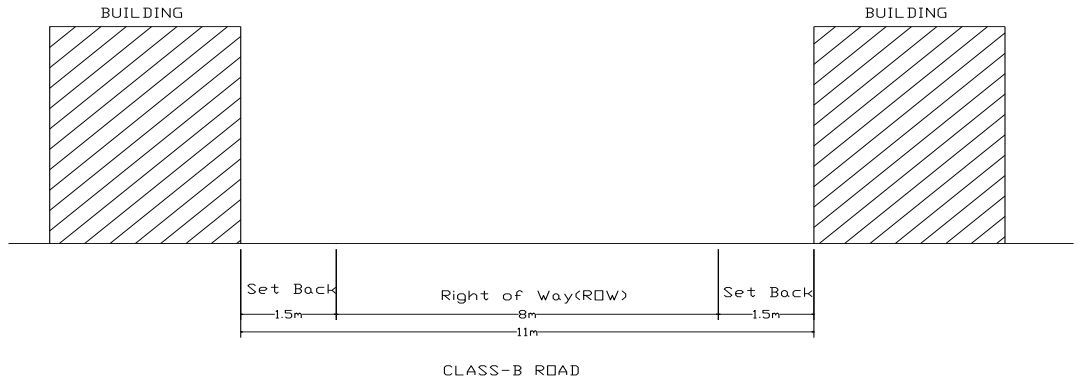
सडक:

१. सिम, कोत्रवाङ्ग, खुम्ल्या, पैयूपाटा, कुहु, अँधेरीखोला, पुर्णगाउँ हुदै टोङ्के जोड्ने सडक
२. माटेवगर साठी पुल, पोक, गहँते नेटा, अर्मन किमचौर हुदै देउराली जोड्ने सडक
३. पखेर, पिङ्गे, हाँसेडाँडा ३ नं वडा कार्यालय, थर्पु, दुर्दी, झाँक्रीपानी हुदै किमचौर जोड्ने सडक
४. पोक मुलपानी खोला, सातविसे, ज्यामिरे, तोरीडाँडा, ३ नं. वडा कार्यालय हुदै ४ नं वडा कार्यालय जोड्ने सडक
५. पोक, पुलचोक, मुहानेखोला, छिस्वाङ हुदै खोप्टी जोड्ने सडक

### Class "B" Roads ( "ख" वर्गका सडक)

मंगला गाउँपालिकाको वडा कार्यालय , गाउँपालिकाको वडा कार्यालय र गाउँपालिका भित्रका ठुला बस्ति जोड्ने सडकहरू ।

ROW=8 m, Set Back =1.5 m



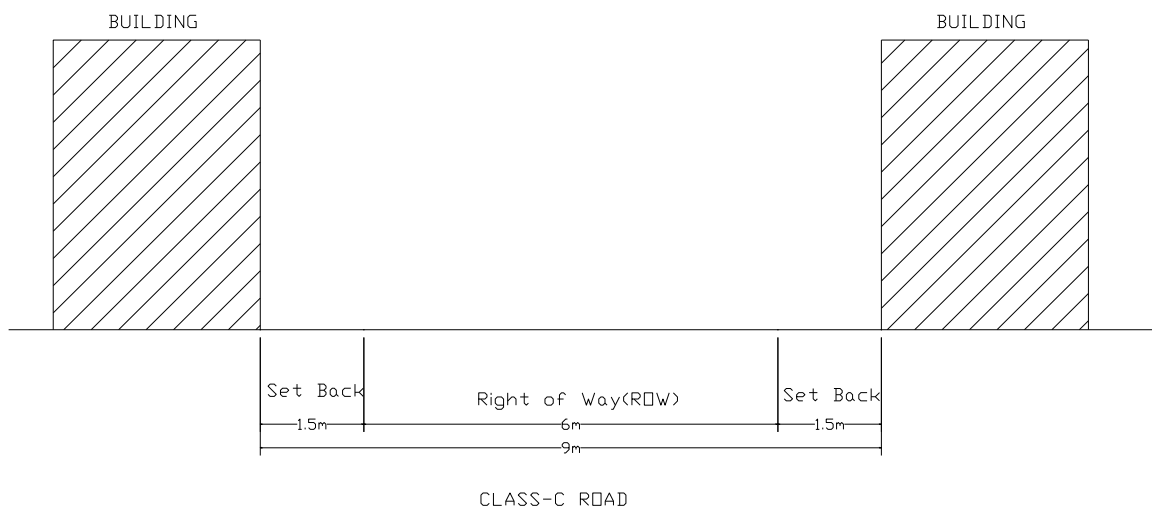
सडकहरू :

१. भाईवाङ खोला, काफलचौर, सल्यान, भर्जुला, थाईवाङ, हिदी हुदै खान्नुडखोला जोड्ने सडक
२. सिमलचौर, कुकुर विसौना तल्लो डडुवा, पूर्णगाउँ हुदै टोङ्के जोड्ने सडक
३. मुहानेखोला, पाँखु, धारा, सिर्कुम हुदै टिकावाङ जोड्ने सडक
४. सामटुङ, टुनीबोट, दह, आरभाङ हुदै ३ नं वडा कार्यालय जोड्ने सडक
५. तातोपानी, तटुवा, टुनीबोट, दह, महेश, धापुङ हुदै सिर्फु देउराली जोड्ने सडक
६. रणवाङ, दरुङ, हिदी हुदै खान्नुडखोला जोड्ने सडक

### Class "C" Roads ( "ग" वर्गका सडक)

Class A ,B का सडक र गाउँपालिकाको वडा कार्यालयसंग र ग्रामीण बस्ति जोड्ने अन्य ग्रामीण सडकहरू |

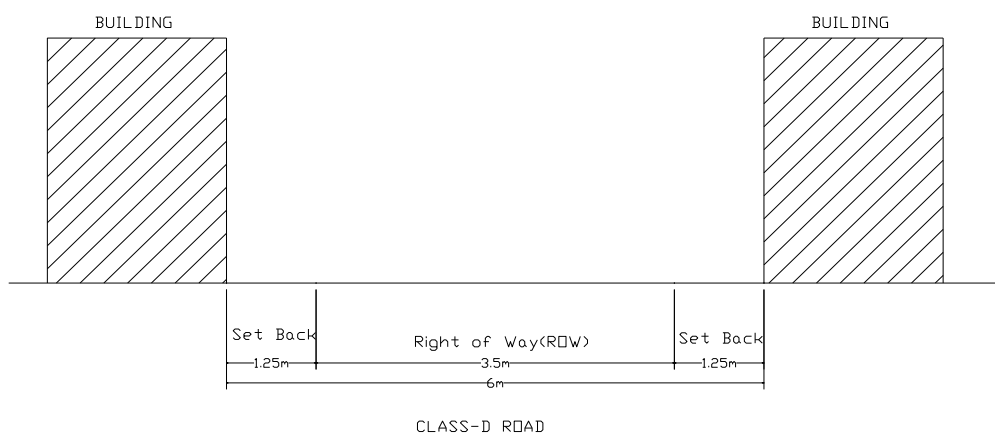
ROW=6 m, Set Back=1.5 m



### Class "D" Roads ( "घ" वर्गका सडक)

गाउँपालिका क्षेत्रको बाबियाचौर वजार भित्रको सडक

ROW=3.5 m, Set Back =1.25 m



गाउँपालिका भित्र बस्ति विकास भइ शहरीकरण हुने सक्ने क्षेत्रका सडकहरूको हकमा माथि उल्लेखित क्षेत्रको कम्तीमा "ग" वर्गको सडक मापदण्ड लागु गरिने |